



Мэр города Благовещенска
Амурской области

ПОСТАНОВЛЕНИЕ

21.04.2021

36

№ _____

г. Благовещенск

О проведении публичных слушаний по проекту постановления администрации города Благовещенска «О предоставлении разрешения на условно разрешенный вид использования земельного участка с кадастровым номером 28:01:010133:638, расположенного в квартале 133 города Благовещенска»

Рассмотрев заявление Бреславца Дмитрия Сергеевича (вх. 1378з от 04.03.2021), в соответствии со статьей 39 Градостроительного кодекса Российской Федерации, Правилами землепользования и застройки муниципального образования города Благовещенска, утвержденными решением Благовещенской городской Думы от 27.10.2016 № 26/100, Положением об организации и проведении публичных слушаний по вопросам градостроительной деятельности в муниципальном образовании городе Благовещенске, утвержденным решением Благовещенской городской Думы от 14.06.2018 № 46/56, в целях соблюдения права человека на благоприятные условия жизнедеятельности, прав и законных интересов правообладателей земельных участков и объектов капитального строительства,

п о с т а н о в л я ю:

1. Провести с 23 апреля 2021 года по 21 мая 2021 года публичные слушания по проекту постановления администрации города Благовещенска «О предоставлении разрешения на условно разрешенный вид использования земельного участка с кадастровым номером 28:01:010133:638, расположенного в квартале 133 города Благовещенска» (приложение к настоящему постановлению).

2. Установить срок проведения публичных слушаний со дня оповещения жителей муниципального образования об их проведении до дня опубликования заключения о результатах публичных слушаний – 28 дней.

3. Собрание участников публичных слушаний провести 13 мая 2021 года в 17.00 в административном здании по адресу: г. Благовещенск, ул. Ленина, д. 108/2, зал заседаний (2 этаж).

4. Управлению по документационному обеспечению управления администрации города Благовещенска (управление по ДОУ) обеспечить опубликование в газете «Благовещенск»:

1) настоящего постановления и оповещения о начале публичных слушаний – 23 апреля 2021 года;

2) заключения о результатах публичных слушаний – 21 мая 2021 года.

5. Комиссии по Правилам землепользования и застройки муниципального образования города Благовещенска обеспечить проведение публичных слушаний и направить заключение о результатах публичных слушаний в управление по ДОУ – не позднее 20 мая 2021 года.

6. Управлению единой муниципальной информационной системы администрации города Благовещенска обеспечить размещение на официальном сайте администрации города Благовещенска в информационно-телекоммуникационной сети «Интернет» настоящего постановления, оповещения о начале публичных слушаний, информационных материалов к рассматриваемому проекту, а также заключения о результатах публичных слушаний.

7. Управлению архитектуры и градостроительства администрации города Благовещенска обеспечить размещение настоящего постановления и заключения о результатах публичных слушаний в государственных информационных системах обеспечения градостроительной деятельности.

8. Настоящее постановление вступает в силу со дня официального опубликования в газете «Благовещенск» и подлежит размещению в официальном сетевом издании pra.admblag.ru.

9. Контроль за исполнением настоящего постановления возложить на заместителя мэра города Благовещенска Воронова А.Е.

Мэр города Благовещенска



О.Г. Имамеев

Проект постановления администрации города Благовещенска

О предоставлении разрешения на условно разрешенный вид использования земельного участка с кадастровым номером 28:01:010133:638, расположенного в квартале 133 города Благовещенска

Рассмотрев заявление Бреславца Дмитрия Сергеевича (вх. 1378з от 04.03.2021), в соответствии со статьей 39 Градостроительного кодекса Российской Федерации, классификатором видов разрешенного использования земельных участков, утверждённым приказом Росреестра от 10.11.2020 № П/0412 (далее – Классификатор), Правилами землепользования и застройки муниципального образования города Благовещенска, утвержденными решением Благовещенской городской Думы от 27.10.2016 № 26/100 (далее – Правила), на основании рекомендаций комиссии по Правилам о предоставлении разрешения на условно разрешенный вид использования земельного участка, подготовленных на основании заключения о результатах публичных слушаний,

п о с т а н о в л я ю:

1. Предоставить разрешение на условно разрешенный вид использования земельного участка с кадастровым номером 28:01:010133:638 площадью 1300 кв.м, имеющего вид разрешенного использования – для индивидуального жилищного строительства (размещение жилого дома), находящегося в собственности Бреславца Дмитрия Сергеевича, расположенного в квартале 133 города Благовещенска (согласно прилагаемой схеме), в территориальной зоне жилой застройки смешанной этажности (Ж-4) – в соответствии с Классификатором – «хранение автотранспорта», код 2.7.1 (согласно градостроительному регламенту территориальной зоны Ж-4 – «объект гаражного назначения», код 2.7.1).

2. Управлению архитектуры и градостроительства администрации города Благовещенска обеспечить размещение настоящего постановления в государственных информационных системах обеспечения градостроительной деятельности.

3. Управлению по документационному обеспечению управления:

3.1. Направить в течение 5 рабочих дней 1 экземпляр настоящего постановления в Управление Росреестра по Амурской области.

3.2. Обеспечить опубликование настоящего постановления в газете «Благовещенск».

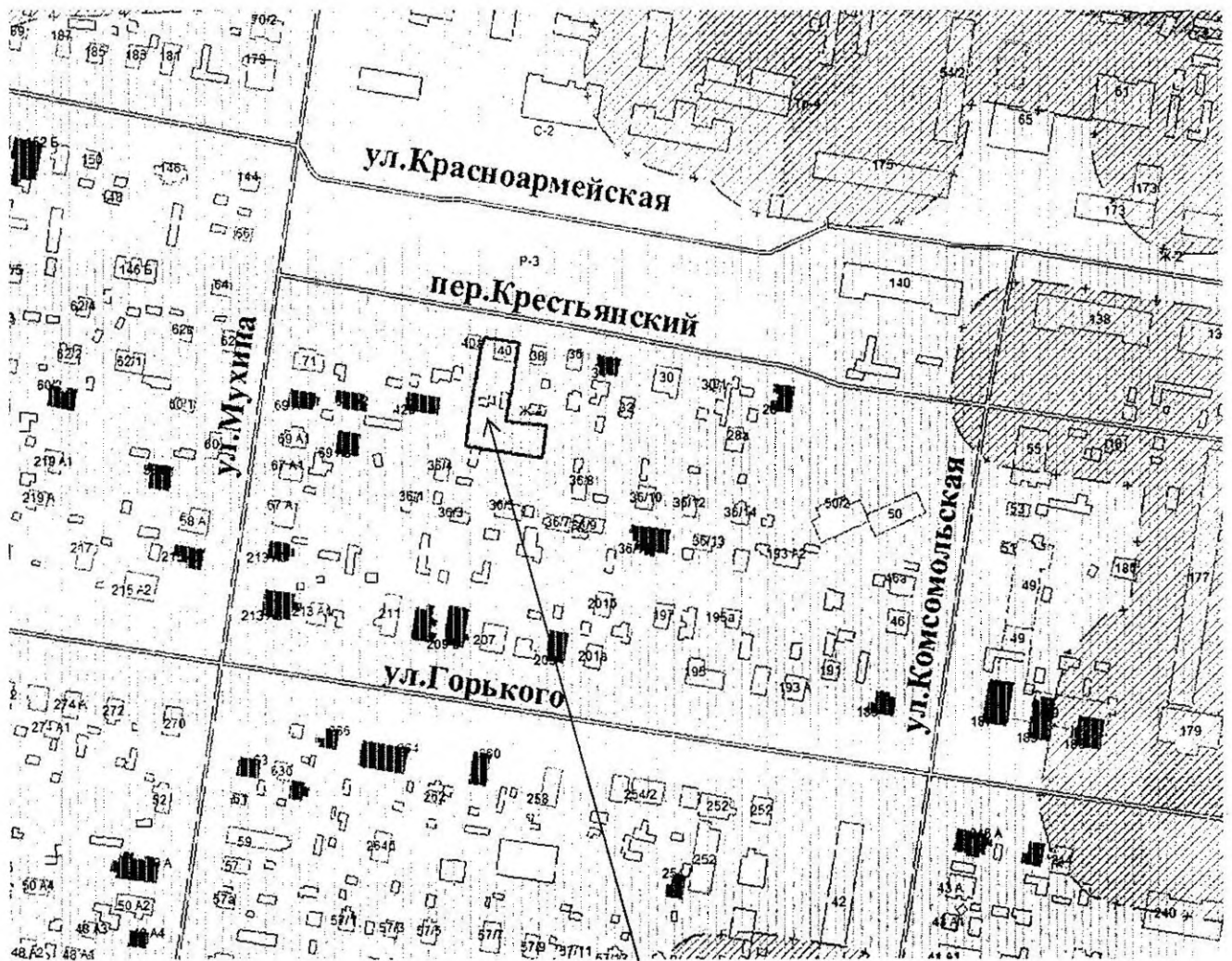
4. Установить срок действия настоящего постановления – 3 года, в течение которого правообладателю земельного участка необходимо в установленном порядке обратиться в Управление Росреестра по Амурской

области для внесения изменений в сведения кадастрового учёта в части разрешенного использования земельного участка.

5. Настоящее постановление подлежит опубликованию в газете «Благовещенск», размещению в официальном сетевом издании pra.admblag.ru и на официальном сайте администрации города Благовещенска в информационно-телекоммуникационной сети «Интернет».

СХЕМА

к проекту постановления администрации города Благовещенска
«О предоставлении разрешения на условно разрешенный вид
использования земельного участка с кадастровым номером
28:01:010133:638, расположенного в квартале 133
города Благовещенска»



земельный участок
с кадастровым номером 28:01:010133:638

ОПОВЕЩЕНИЕ
о начале публичных слушаний
по проекту постановления администрации города Благовещенска
«О предоставлении разрешения на условно разрешенный вид использования
земельного участка с кадастровым номером 28:01:010133:638,
расположенного в квартале 133 города Благовещенска»
(наименование проекта)

Организацию и проведение публичных слушаний обеспечивает
Комиссия по Правилам землепользования и застройки
муниципального образования города Благовещенска (далее – Комиссия)
(наименование организатора публичных слушаний)

В целях соблюдения права человека на благоприятные условия жизнедеятельности, прав и законных интересов правообладателей земельных участков и объектов капитального строительства Комиссия извещает о проведении публичных слушаний по проекту постановления администрации города Благовещенска «О предоставлении разрешения на условно разрешенный вид использования земельного участка с кадастровым номером 28:01:010133:638, расположенного в квартале 133 города Благовещенска» (далее – Проект).

Земельный участок с кадастровым номером 28:01:010133:638 площадью 1300 кв.м, имеющий вид разрешенного использования – для индивидуального жилищного строительства (размещение жилого дома), находится в собственности Бреславца Дмитрия Сергеевича, расположен в квартале 133 города Благовещенска, в территориальной зоне жилой застройки смешанной этажности (Ж-4).

Запрашивается разрешение на условно разрешенный вид использования земельного участка – в соответствии с Классификатором – «хранение автотранспорта», код 2.7.1 (согласно градостроительному регламенту территориальной зоны Ж-4 – «объект гаражного назначения», код 2.7.1).

Перечень информационных материалов к рассматриваемому Проекту:

1. Проработка по обоснованию (схема).
2. Фотографии (7 шт.).

Постановление мэра города Благовещенска о проведении публичных слушаний, Проект и информационные материалы к нему размещены на официальном сайте администрации города Благовещенска (www.admblag.ru) в информационно-телекоммуникационной сети «Интернет».

Участие в публичных слушаниях осуществляется на добровольной основе.

Порядок организации и проведения публичных слушаний определяется положением «Об организации и проведении публичных слушаний по вопросам градостроительной деятельности в муниципальном образовании городе Благовещенске», утвержденным решением Благовещенской городской Думы от 14.06.2018 № 46/56.

Срок проведения публичных слушаний – с 23.04.2021 по 21.05.2021 г. (28 дней)

(со дня оповещения жителей о времени и месте их проведения
до дня опубликования заключения о результатах публичных слушаний)

Собрание участников публичных слушаний состоится

13 мая 2021 г. в 17.00 часов

по адресу: **г. Благовещенск, ул. Ленина, д. 108/2, зал заседаний (2 этаж)**

(место проведения собрания)

Ознакомиться с Проектом, подлежащим рассмотрению на публичных слушаниях, и информационными материалами к нему можно на экспозиции, которая размещена в административном здании по адресу:

г. Благовещенск, ул. Зейская, 173 А, 3 этаж (кабинет 309)
(место размещения экспозиции)

Срок проведения экспозиции: с 23.04.2021 г. по 12.05.2021 г. (включительно)
в рабочие дни с 9:00 до 17:00 ч. (обед с 13:00 до 14:00 ч.)
(дни и часы, в которые возможно посещение экспозиции)

Желающие принять участие в публичных слушаниях подают в Комиссию заявки об участии с предложениями и замечаниями по обсуждаемому Проекту для включения в протокол публичных слушаний.

Предложения и замечания по Проекту можно внести:

1) в письменной форме, посредством подачи заявки для участия в публичных слушаниях, которые принимаются в рабочие дни с 23.04.2021 по 12.05.2021 (включительно) до 17:00 ч. (обед с 13:00 до 14:00 ч.), по адресу:

г. Благовещенск, ул. Зейская, 173А, кабинет 309 (3 этаж);

2) посредством записи в журнале учета посетителей экспозиции Проекта, подлежащего рассмотрению на публичных слушаниях, в рабочие дни с 23.04.2021 по 12.05.2021 (включительно) до 17:00 ч. (обед с 13:00 до 14:00 ч.), по адресу:

г. Благовещенск, ул. Зейская, 173А, кабинет 309 (3 этаж);

3) в письменной или устной форме в ходе проведения собрания участников публичных слушаний при условии регистрации в регистрационном листе участников публичных слушаний в рабочие дни с 23.04.2021 по 12.05.2021 (включительно) до 17:00 ч. (обед с 13:00 до 14:00 ч.) по адресу:

г. Благовещенск, ул. Зейская, 173А, кабинет 309 (3 этаж).

Участники публичных слушаний при внесении замечаний и предложений в целях идентификации представляют сведения о себе (фамилию, имя, отчество (при наличии), дату рождения, адрес места жительства (регистрации) – для физических лиц; наименование, основной государственный регистрационный номер, место нахождения и адрес – для юридических лиц) с приложением копий документов, подтверждающих такие сведения.

Участники публичных слушаний, являющиеся правообладателями соответствующих земельных участков и (или) расположенных на них объектов капитального строительства и (или) помещений, являющихся частью указанных объектов капитального строительства, также представляют сведения соответственно о таких земельных участках, объектах капитального строительства, помещениях, являющихся частью указанных объектов капитального строительства, из Единого государственного реестра недвижимости и иные документы, устанавливающие или удостоверяющие их права на такие земельные участки, объекты капитального строительства, помещения, являющиеся частью указанных объектов капитального строительства.

Участникам публичных слушаний в целях соблюдения санитарно-эпидемиологических требований по профилактике новой коронавирусной инфекции (COVID-19) необходимо:

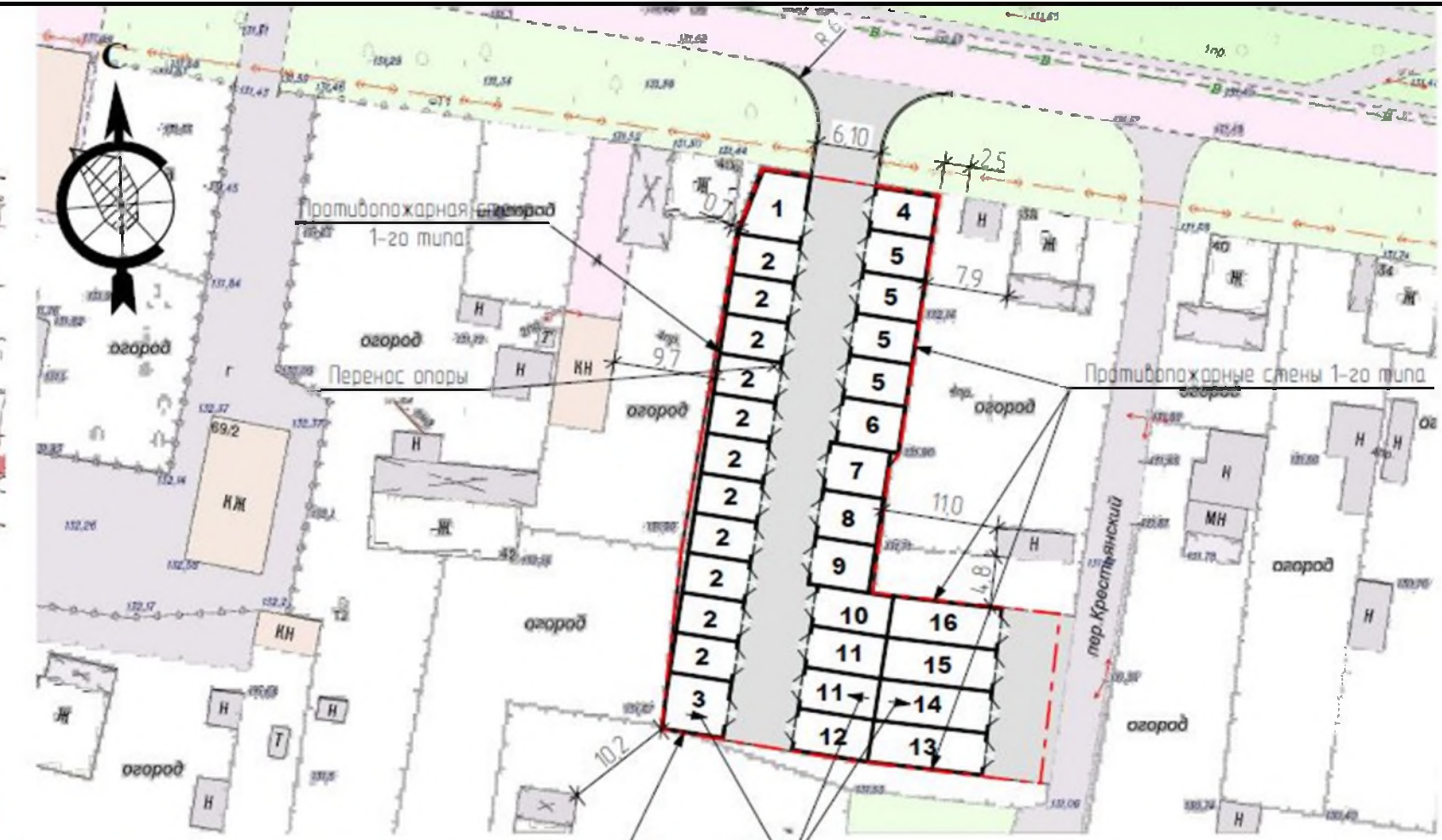
использовать средства индивидуальной защиты (маски (либо респираторы) и перчатки);

соблюдать дистанцию не менее 1,5 метров между лицами, присутствующими при проведении публичных слушаний.

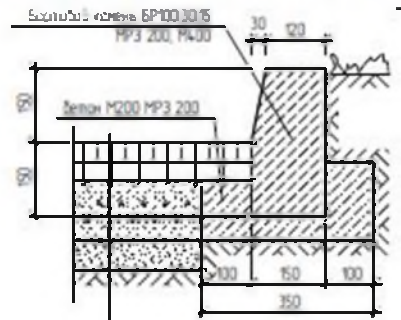


Экспликация зданий и сооружений

№ п/п	НАИМЕНОВАНИЕ	кол-во шт	тип проект	площадь застройки кв. м
1	Индивидуальный гараж-стоянка	1	инд	30,0
2	Индивидуальный гараж-стоянка	11	инд	23,9
3	Индивидуальный гараж-стоянка	1	инд	29,9
4	Индивидуальный гараж-стоянка	1	инд	25,9
5	Индивидуальный гараж-стоянка	4	инд	25,1
6	Индивидуальный гараж-стоянка	1	инд	27,9
7	Индивидуальный гараж-стоянка	1	инд	27,3
8	Индивидуальный гараж-стоянка	1	инд	27,2
9	Индивидуальный гараж-стоянка	1	инд	27,5
10	Индивидуальный гараж-стоянка	1	инд	29,2
11	Индивидуальный гараж-стоянка	2	инд	29,5
12	Индивидуальный гараж-стоянка	1	инд	30,0
13	Индивидуальный гараж-стоянка	1	инд	30,0
14	Индивидуальный гараж-стоянка	1	инд	29,9
15	Индивидуальный гараж-стоянка	1	инд	29,8
16	Индивидуальный гараж-стоянка	1	инд	29,7



Конструкция асфальтобетонного покрытия



- покрытие из мелкозернистого асфальтобетона по ГОСТ 9128-84 - 50 мм
- покрытие из крупнозернистого асфальтобетона по ГОСТ 9128-84 - 70 мм
- основание из щебня по ГОСТ 8867-82 - 150 мм
- песок по ГОСТ 8736-80 - 100 мм

1. План благоустройства разработан на основании топографической съемки, предоставленной заказчиком М1500
2. Система координат местная Система высот Балтийская 1977г.
3. Горизонтальную разбивку проектируемых зданий производить от грани земельного участка
4. Разбивку благоустройства производится от стен проектируемых зданий

Условные обозначения

Графическое изображение	Наименование
	Существующие здания
	Сущ здания подлежащие сносу
	Проектируемые здания
	Границы земельного участка под строительство
	Асфальтобетонный проезд

№ п/п	наименование	Площадь м²	%
1	Площадь земельного участка	1300,0	100,0
2	Площадь застройки	796,6	61,3
3	Площадь покрытий	503,4	38,7
4	Площадь озеленения	0,0	0,0
5	Коэффициент застройки	0,61	
6	Коэффициент плотности застройки	0,61	

Основные показатели по генплану

503-2020 - ПЗУ

Индивидуальные гаражи в квартале 133 г. Благовещенска

Изм	№ уч	Лист	№ Д	Подпись	Дата

ГИП: Тущенко
Исполнил: Михайлов

Схема планировочной организации земельного участка	стандарт	лист	листоид
	Р	1	1

Ситуационный план
План благоустройства территории
Разбивочный план













